

Правила землепользования и застройки Лиственского сельского поселения Нижегородского района Республики Крым

Карта градостроительного зонирования

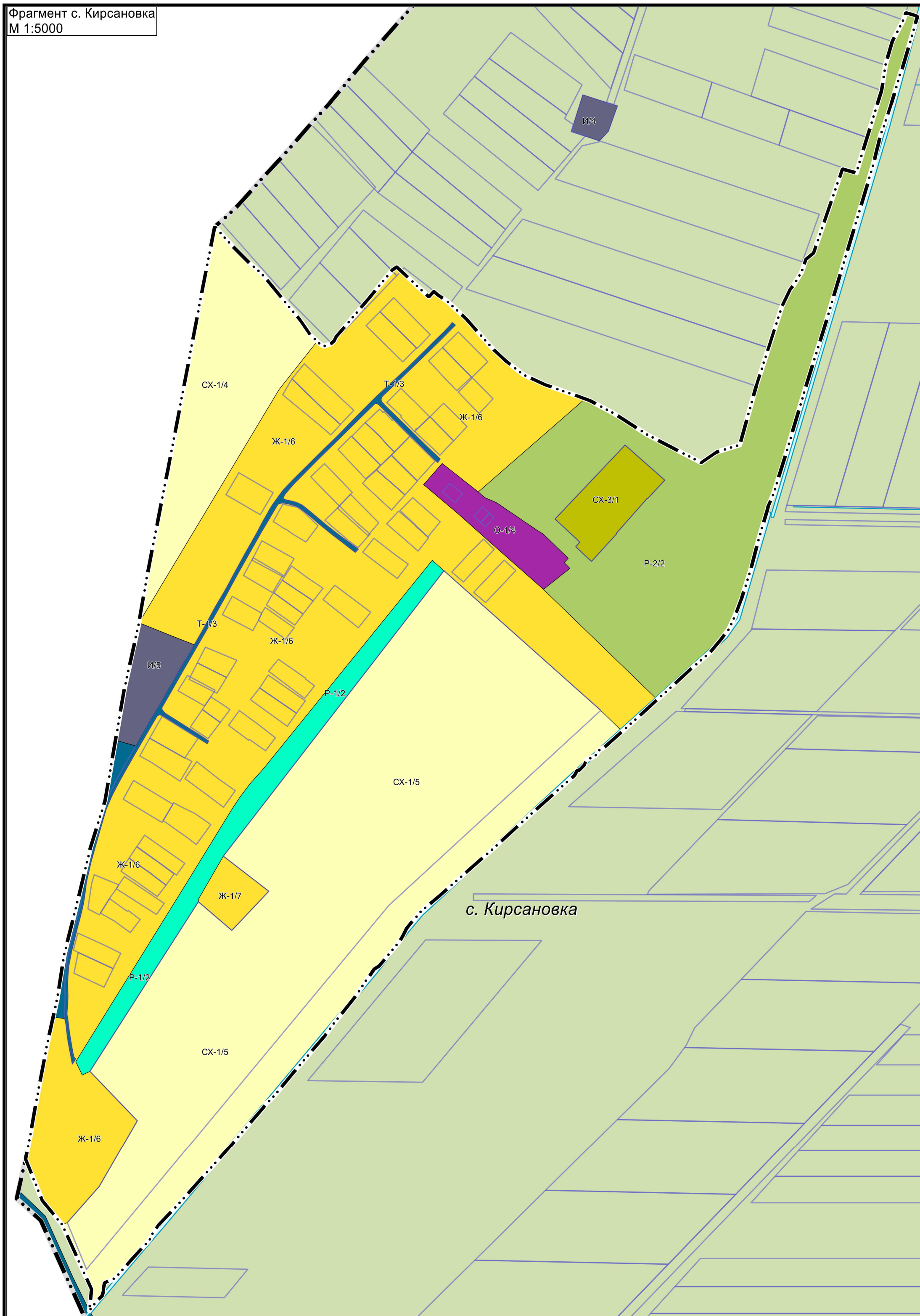
- Условные обозначения:**
- Границы субъектов Российской Федерации
 - Границы муниципальных образований, населенных пунктов
 - Границы единиц административно-территориального деления Российской Федерации
 - Граница сельского поселения
 - Граница населенного пункта
- Населенные пункты**
- с. Лиственное: Административный центр сельского поселения
 - с. Кирсановка: Населенный пункт
- Поверхностные водные объекты**
- Водоток (река, ручей, канал)
 - Водоток (река, ручей, канал)
- Виды территориальных зон**
- Жилые зоны**
- Ж-1: Зона застройки индивидуальными жилыми домами и жилыми домами блокированной застройки
 - Ж-2: Зона застройки малоэтажными жилыми домами
- Общественно-деловые зоны**
- О-1: Зона общественно-делового назначения
 - О-2: Зона размещения объектов социального и коммунально-бытового назначения
- Производственные зоны, зоны инженерной и транспортной инфраструктур**
- П-1: Зона производственных объектов за границами населенных пунктов
 - П-2: Коммунально-складская зона
 - П-3: Зона инженерной инфраструктуры
 - П-4: Зона автомобильного транспорта, объектов обслуживания автомобильного транспорта
- Зоны рекреационного назначения**
- Р-1: Зона парков, скверов
 - Р-2: Зона сохранения и развития природных территорий
 - Р-3: Зона рекреационного строительства
- Зоны специального назначения**
- С-1: Зона кладбищ, крематориев и иного ритуального обслуживания
 - С-2: Зона озелененных насаждений специального назначения
- Зоны сельскохозяйственного использования**
- СХ-1: Зона сельскохозяйственных угодий в границах населенных пунктов
 - СХ-2: Зона объектов сельскохозяйственного производства в границах населенных пунктов
 - СХ-3: Зона объектов сельскохозяйственного производства в составе земель сельскохозяйственного назначения
- Иные зоны**
- ПЗ: Зона перспективного освоения
- Территории, на которые не устанавливаются градостроительные регламенты***
- СЗ: Сельскохозяйственные угодья в составе земель сельскохозяйственного назначения
 - ЗП: Земли покрытые поверхностными водными объектами
- Прочие условные обозначения**
- Граница земельного участка, сведения о котором внесены в Единый государственный реестр недвижимости
- Примечания:**
- * В соответствии с пунктом 6 статьи 36 Градостроительного кодекса Российской Федерации



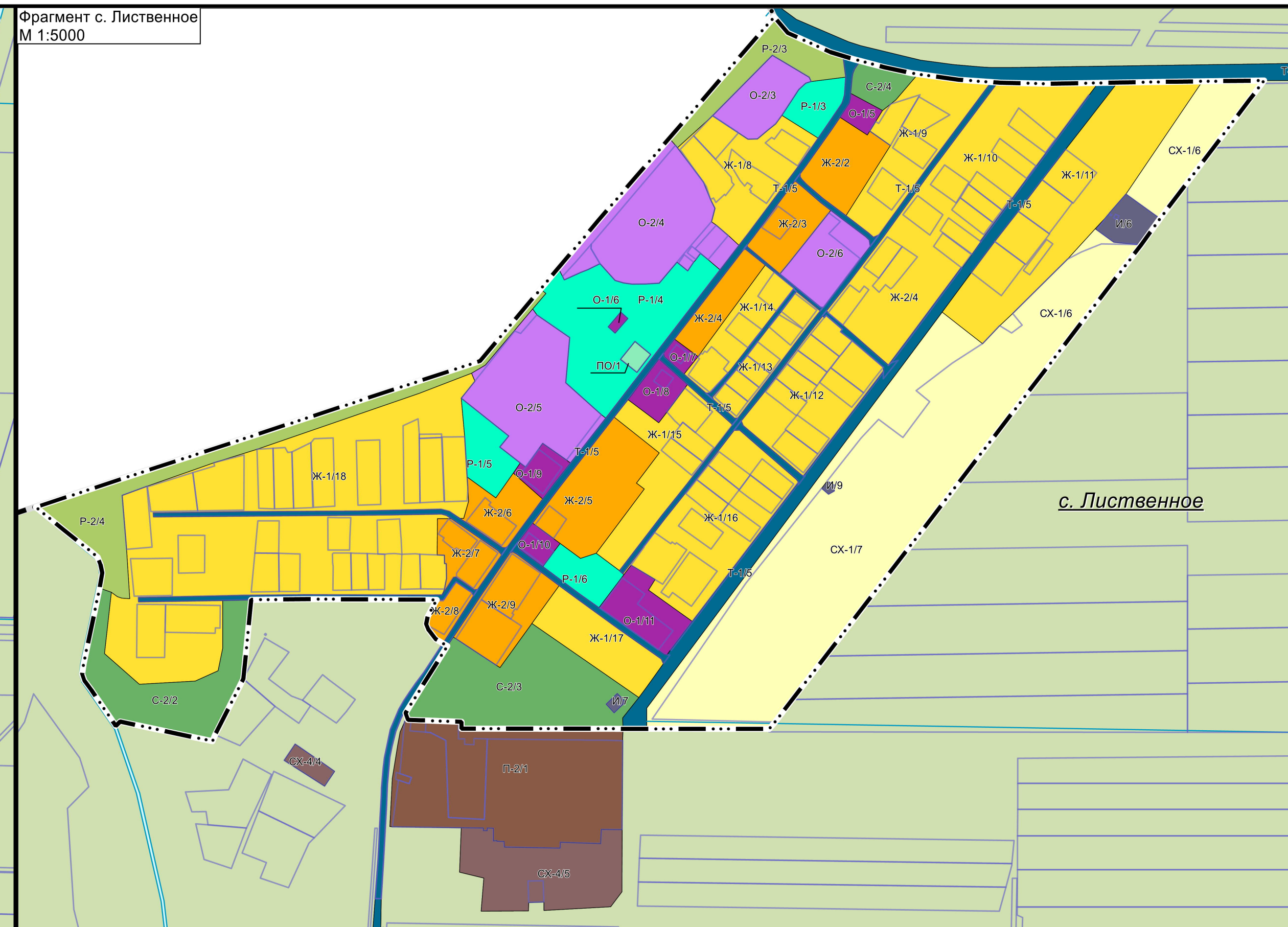
Правила землепользования и застройки Лиственского сельского поселения Нижегородского района Республики Крым

Фрагмент карты градостроительного зонирования

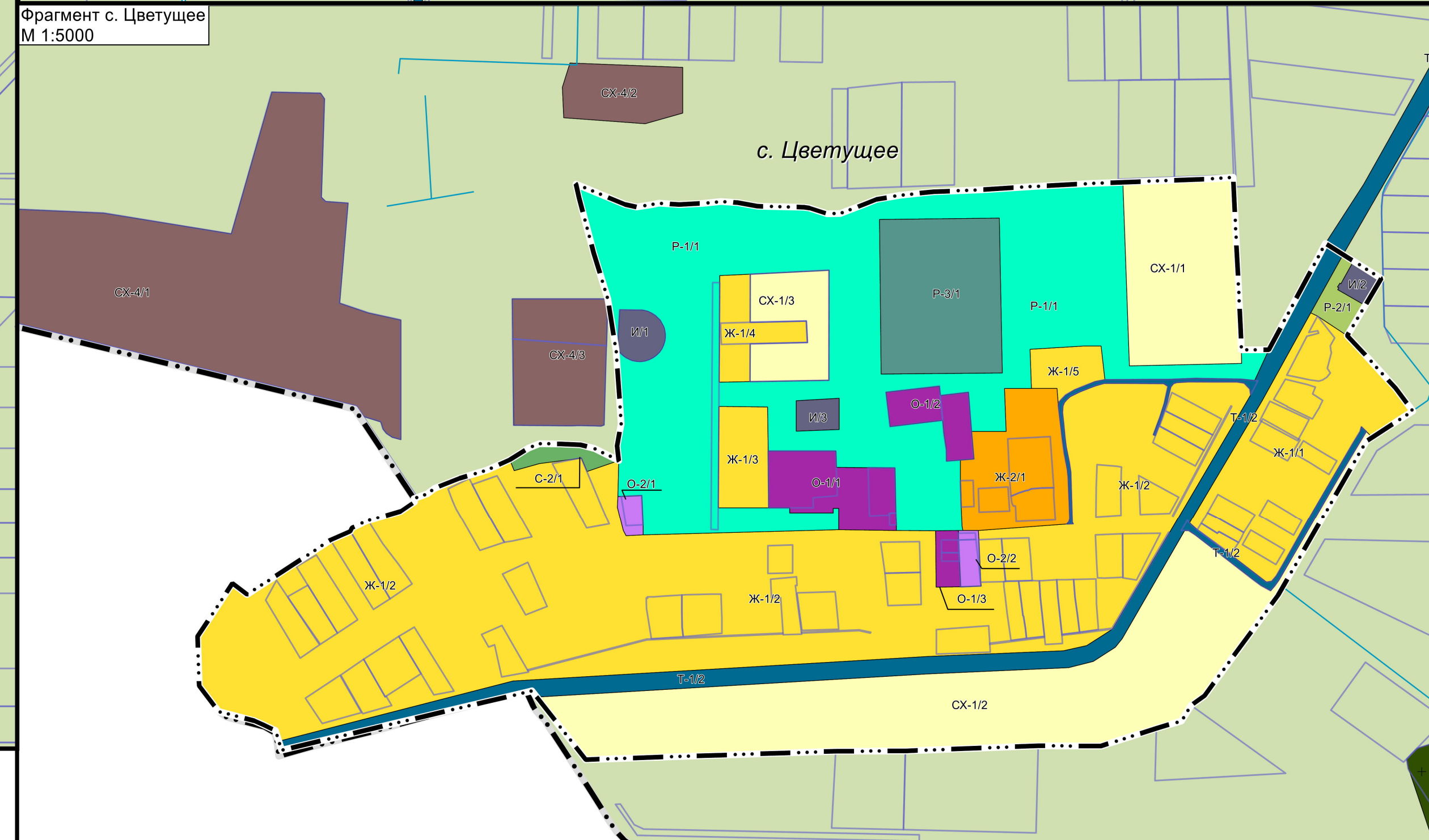
Фрагмент с. Кирсановка
М 1:5000



Фрагмент с. Лиственное
М 1:5000



Фрагмент с. Цветущее
М 1:5000



- Условные обозначения:**
- Границы субъектов Российской Федерации, муниципальных образований, населенных пунктов
 - Границы единиц административно-территориального деления Российской Федерации
 - Граница сельского поселения
 - - - - - Граница населенного пункта
- Населенные пункты**
- Административный центр сельского поселения
 - Населенный пункт
- Поверхностные водные объекты**
- Водоток (река, ручей, канал)
 - Водоток (река, ручей, канал)
- Виды территориальных зон**
- Жилые зоны**
- Ж-1. Зона застройки индивидуальными жилыми домами и жилыми домами блокированной застройки
 - Ж-2. Зона застройки малоэтажными жилыми домами
- Общественно-деловые зоны**
- О-1. Зона общественно-делового назначения
 - О-2. Зона размещения объектов социального и коммунально-бытового назначения
- Производственные зоны, зоны инженерной и транспортной инфраструктур**
- Зона производственных объектов за границами населенных пунктов
 - И-1. Коммунально-складская зона
 - И-2. Зона инженерной инфраструктуры
 - И-3. Зона автомобильного транспорта, объектов обслуживания автомобильного транспорта
- Зоны рекреационного назначения**
- Р-1. Зона парков, скверов
 - Р-2. Зона сохранения и развития природных территорий
 - Р-3. Зона рекреационного строительства
- Зоны специального назначения**
- С-1. Зона кладбищ, крематориев и иного ритуального обслуживания
 - С-2. Зона озелененных насаждений специального назначения
- Зоны сельскохозяйственного использования**
- СХ-1. Зона сельскохозяйственных угодий в границах населенных пунктов
 - СХ-2. Зона объектов сельскохозяйственного производства в границах населенных пунктов
 - СХ-3. Зона объектов сельскохозяйственного производства в составе земель сельскохозяйственного назначения
- Иные зоны**
- ПО. Зона перспективного освоения
- Территории, на которые не устанавливаются градостроительные регламенты***
- Сельскохозяйственные угодья в составе земель сельскохозяйственного назначения
 - Земли покрытые поверхностными водными объектами
- Прочие условные обозначения**
- Граница земельного участка, сведения о котором внесены в Единый государственный реестр недвижимости
- Примечания:
* В соответствии с пунктом 6 статьи 36 Градостроительного кодекса Российской Федерации